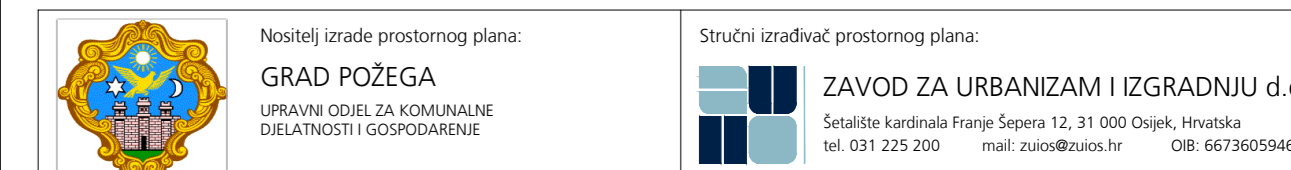
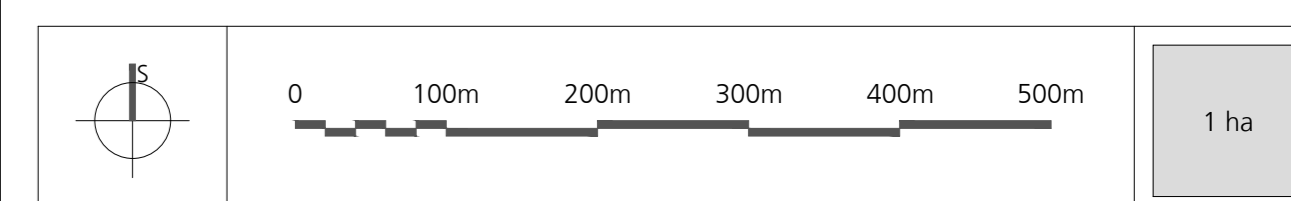


VI. IZMJENE I DOPUNE  
GENERALNOG URBANISTIČKOG PLANA  
GRADA POŽEGE



4.3.A  
UVJETI KORIŠTENJA I ZAŠTITE PROSTORA  
PODRUČJA PRIMJENE POSEBNIH MJERA  
UREĐENJA I ZAŠTITE



TUMAČ ZNAKOVIJA

GRANICA GUP-a

PRIMJENA PLANSKIH MJERA ZAŠTITE

| URBANISTIČKI PLAN UREĐENJA         | 35,74 ha |
|------------------------------------|----------|
| 1. UPU ZONE OSPOSOBJAVANJE - SEVER | 23,74 ha |
| 2. UPU ZONE SEVER                  | 9,00 ha  |
| 3. UPU VAREŠIĆE - SEVER            | 8,00 ha  |
| 4. UPU KAZNENICA - ŽUPAD           | 8,00 ha  |
| 5. UPU KAZNENICA - ŽUPAD           | 8,00 ha  |
| 6. UPU ORUŽJE "KRIŠTA KRALJA"      | 20,14 ha |

VI. IZMJENE I DOPUNE  
GENERALNOG URBANISTIČKOG PLANA GRADA POŽEGE  
PRIEDLOG

PODRUČJA PRIMJENE POSEBNIH MJERA UREĐENJA I ZAŠTITE

4.3.A Mjerna kartografska razina: 1:5.000

Službeno područje Grada Požega br. 1303

Ime i adresa izdavača: [blank]

Područje odgovorno za provedbu plana: [blank]

Ime, prezime i zadatak: [blank]

Mjerna razina prema tablici 107 Zakona o prostornom uređenju (NN br. 151/12, 03/17, 14/18, 34/18, 94/18)

Ime i adresa izdavača: [blank]

Ime i adresa izdavača: [blank]

Ime i adresa izdavača: [blank]

Ime i adresa izdavača: [blank]

Ime i adresa izdavača: [blank]

Ime i adresa izdavača: [blank]

Ime i adresa izdavača: [blank]

Ime i adresa izdavača: [blank]

Ime i adresa izdavača: [blank]

Ime i adresa izdavača: [blank]

Ime i adresa izdavača: [blank]

Ime i adresa izdavača: [blank]

Ime i adresa izdavača: [blank]

Ime i adresa izdavača: [blank]

Ime i adresa izdavača: [blank]

Ime i adresa izdavača: [blank]

Ime i adresa izdavača: [blank]

Ime i adresa izdavača: [blank]

Ime i adresa izdavača: [blank]

Ime i adresa izdavača: [blank]

Ime i adresa izdavača: [blank]

Ime i adresa izdavača: [blank]

Ime i adresa izdavača: [blank]

Ime i adresa izdavača: [blank]

Ime i adresa izdavača: [blank]

Ime i adresa izdavača: [blank]

Ime i adresa izdavača: [blank]

Ime i adresa izdavača: [blank]

Ime i adresa izdavača: [blank]

Ime i adresa izdavača: [blank]

Ime i adresa izdavača: [blank]

Ime i adresa izdavača: [blank]

Ime i adresa izdavača: [blank]

Ime i adresa izdavača: [blank]

Ime i adresa izdavača: [blank]

Ime i adresa izdavača: [blank]

Ime i adresa izdavača: [blank]

Ime i adresa izdavača: [blank]

Ime i adresa izdavača: [blank]

Ime i adresa izdavača: [blank]

Ime i adresa izdavača: [blank]

Ime i adresa izdavača: [blank]

Ime i adresa izdavača: [blank]

Ime i adresa izdavača: [blank]

Ime i adresa izdavača: [blank]

Ime i adresa izdavača: [blank]

Ime i adresa izdavača: [blank]

Ime i adresa izdavača: [blank]

Ime i adresa izdavača: [blank]

Ime i adresa izdavača: [blank]

Ime i adresa izdavača: [blank]

Ime i adresa izdavača: [blank]

Ime i adresa izdavača: [blank]

Ime i adresa izdavača: [blank]

Ime i adresa izdavača: [blank]

Ime i adresa izdavača: [blank]

Ime i adresa izdavača: [blank]

Ime i adresa izdavača: [blank]

Ime i adresa izdavača: [blank]

Ime i adresa izdavača: [blank]

Ime i adresa izdavača: [blank]

Ime i adresa izdavača: [blank]

Ime i adresa izdavača: [blank]

Ime i adresa izdavača: [blank]

Ime i adresa izdavača: [blank]

Ime i adresa izdavača: [blank]

Ime i adresa izdavača: [blank]

Ime i adresa izdavača: [blank]

Ime i adresa izdavača: [blank]

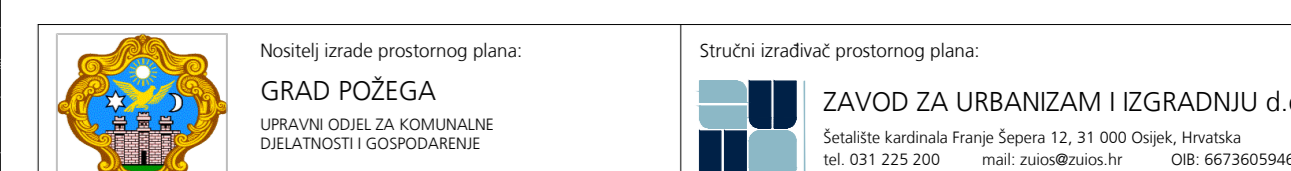
Ime i adresa izdavača: [blank]

Ime i adresa izdavača: [blank]

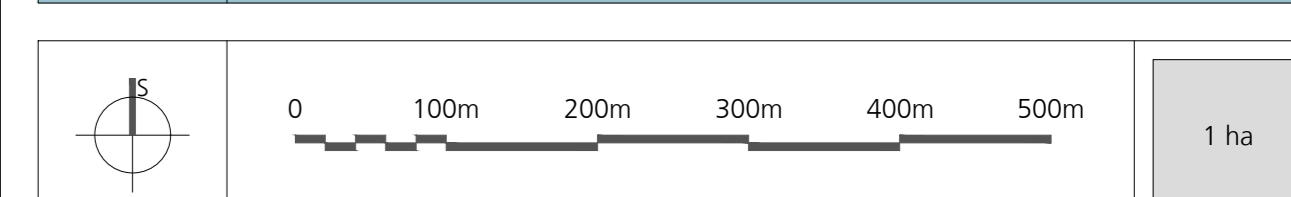
Ime i adresa izdavača: [blank]

Ime i adresa izdavača: [blank]

VI. IZMJENE I DOPUNE  
GENERALNOG URBANISTIČKOG PLANA  
GRADA POŽEGE



4.3.B  
UVJETI KORIŠTENJA I ZAŠTITE PROSTORA  
PODRUČJA PRIMJENE POSEBNIH MJERA  
UREĐENJA I ZAŠTITE



TUMAČ ZNAKOVIJA

GRANICA GUP-a

PRIMJENA PLANSKIH MJERA ZAŠTITE

| URBANISTIČKI PLAN UREĐENJA         | 35,74 ha |
|------------------------------------|----------|
| 1. UPU ZONE OSPOSOBJAVANJE - SEVER | 23,74 ha |
| 2. UPU ZONE SEVER                  | 9,00 ha  |
| 3. UPU VAREŠIĆE - SEVER            | 8,00 ha  |
| 4. UPU KAZNENICA - ŽUPAD           | 8,00 ha  |
| 5. UPU KAZNENICA - ŽUPAD           | 8,00 ha  |
| 6. UPU ORUŽJE "KRIŠTA KRALJA"      | 20,14 ha |

VI. IZMJENE I DOPUNE  
GENERALNOG URBANISTIČKOG PLANA GRADA POŽEGE  
PRIEDLOG

PODRUČJA PRIMJENE POSEBNIH MJERA UREĐENJA I ZAŠTITE

4.3.B Mjerna kartografska razina: 1:5.000

Službeno područje Grada Požega br. 1303

Ime i adresa izdavača: [blank]

Područje odgovorno za provedbu plana: [blank]

Ime, prezime i zadatak: [blank]

Mjerna razina prema tablici 107 Zakona o prostornom uređenju (NN br. 151/12, 03/17, 14/18, 34/18, 94/18)

Ime i adresa izdavača: [blank]

Ime i adresa izdavača: [blank]

Ime i adresa izdavača: [blank]

Ime i adresa izdavača: [blank]

Ime i adresa izdavača: [blank]

Ime i adresa izdavača: [blank]

Ime i adresa izdavača: [blank]

Ime i adresa izdavača: [blank]

Ime i adresa izdavača: [blank]

Ime i adresa izdavača: [blank]

Ime i adresa izdavača: [blank]

Ime i adresa izdavača: [blank]

Ime i adresa izdavača: [blank]

Ime i adresa izdavača: [blank]

Ime i adresa izdavača: [blank]

Ime i adresa izdavača: [blank]

Ime i adresa izdavača: [blank]

Ime i adresa izdavača: [blank]